

Kreis: Aalen  
 Gemeinde: Stödtlen  
 Gemarkung: Stödtlen

BEBAUUNGSPLAN "Heidfeld"

1. Änderung

14

24

Acker

*Anton Reifsmüller*

26

Acker

*Josef Meier*

32

Acker

*Alwin Feil*


*Josef Waldels, 33*  
*1*  
 Acker

Textliche Festsetzungen

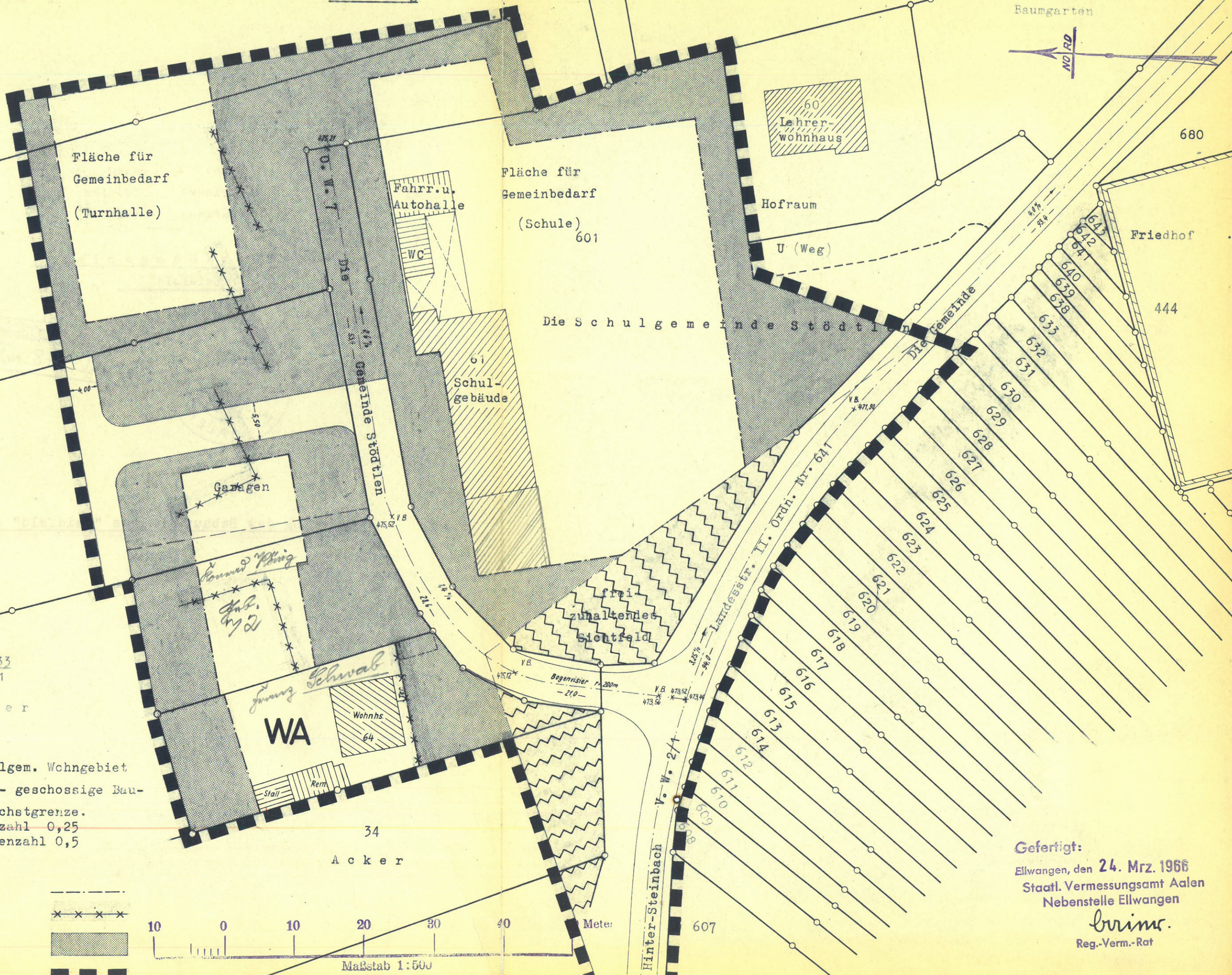
Art der baul. Nutzung: Allgem. Wohngebiet  
 Maß der baul. Nutzung: 2 - geschossige Bauweise als Höchstgrenze.  
 Grundflächenzahl 0,25  
 Geschoßflächenzahl 0,5

Zeichenerklärung:

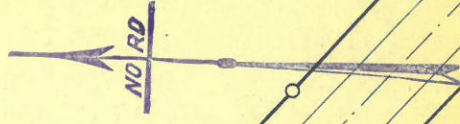
- Baugrenze
- Aufzuhebende Baulinie
- Nicht überbaubare Flächen
- Grenze des Plansbiets



Maßstab 1:500



Baumgarten



680

Friedhof

444

Gefertigt:  
 Ellwangen, den 24. Mrz. 1966  
 Staatl. Vermessungsamt Aalen  
 Nebenstelle Ellwangen  
*Brinn*  
 Reg.-Verm.-Rat